

1

Manual de supervivencia



+ COMPETENTES

- ¿De dónde vienen las palabras?
- El texto narrativo
- Taller de Sociales: Mapa de las comunidades autónomas

¿CÓMO ES EL TERRITORIO DONDE VIVIMOS?

- 1. La tierra y su representación
- 2. Localización, escala y proximidad espacial
- 3. Los tipos de mapas
- 4. Tecnologías de la información geográfica
- 5. La organización territorial de España
- 6. La organización territorial de Andalucía

REFLEXIONO SOBRE LA LENGUA

- 1. Las lenguas de España
- 2. Variedades de la lengua
- 3. Lenguas y variedades del castellano
- 4. Variedades dialectales
- 5. El español en América

DISFRUTO DE LA LITERATURA

- 1. La narrativa en la Edad Media
- 2. El cantar de mio Cid

1

Las palabras de nuestra lengua

1. ¿De dónde vienen las palabras?

Léxico

Palabras patrimoniales

Latín *verecundia* → vergüenza

Cultismos

Latín *habitat* → hábitat

Dobletes

→ delicado
Latín *delicatus*
→ delgado



Préstamos

Germanismos: guerra, yelmo...
Arabismos: almohada, berenjena...
Galicismos: chófer, chalé...
Italianismos: malandrín, capo...
Americanismos: tomate, patata...
Anglicismos: *flash*, *marketing*...

1

Tipos de texto

2. El texto narrativo



1

Taller de sociales

Elaboramos un mapa de las comunidades autónomas



Antes de empezar

Preparar el material: goma EVA, tijeras, cola, superficie de base...

Primera fase

Dibujamos la silueta del mapa y de las comunidades en la base.

Dibujamos en goma EVA de diferentes colores las siluetas de las comunidades , las recortamos y pegaremos en la base.

Segunda fase

Rotulamos los nombres de las comunidades, su capital, islas y ciudades autónomas.

Tercera fase

Utilizamos las TIC para, en grupos, buscar información sobre relieve, clima, población, patrimonio cultural...

Cada grupo preparará una presentación y la expondrá al resto de la clase.

1. La Tierra y su representación

Coordenadas geográficas

Latitud

Distancia medida en grados desde cualquier punto de la superficie terrestre al ecuador.

Se mide desde los 0° del ecuador a los 90° de los polos norte y sur.

Longitud

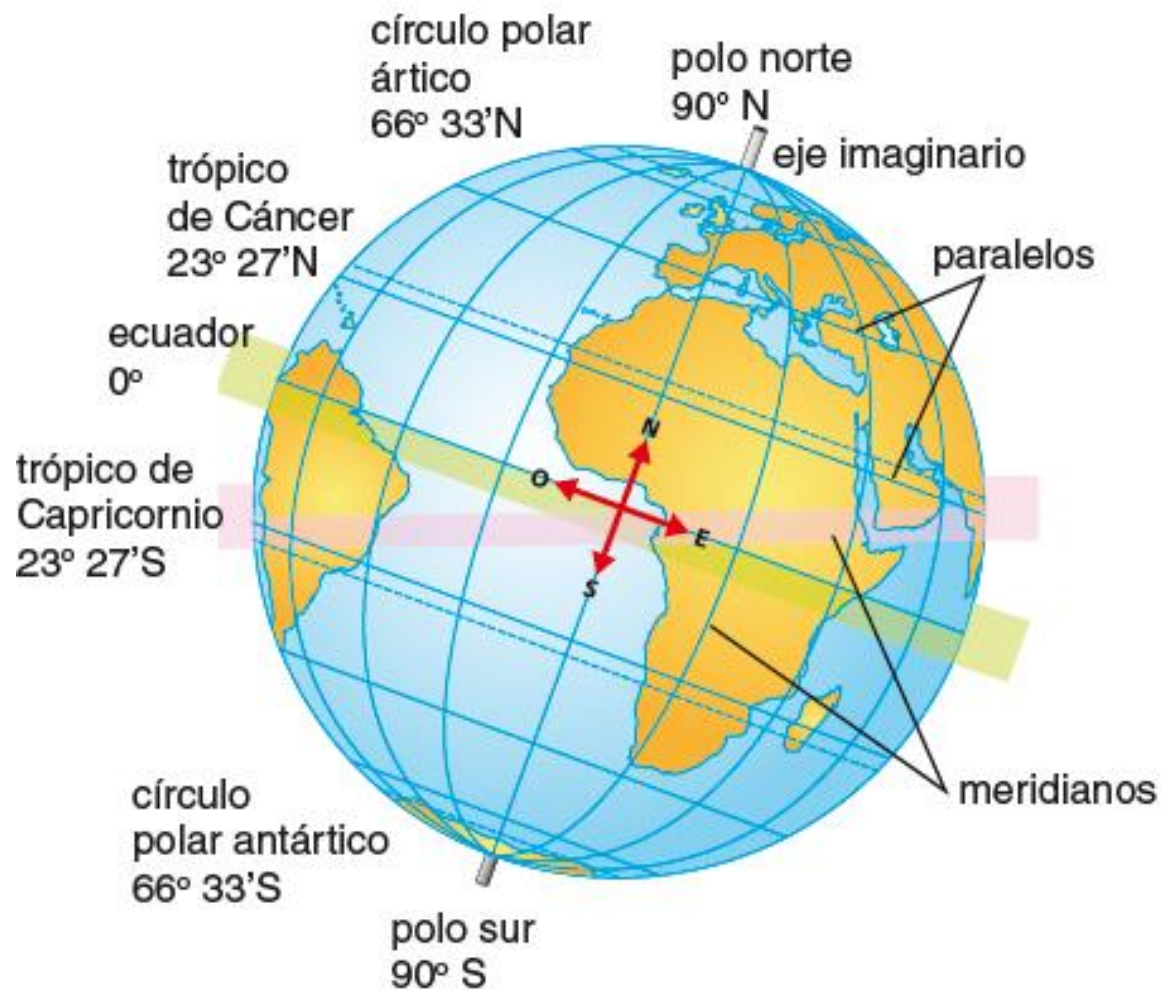
Distancia medida en grados desde cualquier punto de la superficie terrestre al meridiano de Greenwich.

Se mide desde los 0° del meridiano de Greenwich a los 180° este y oeste.

1

¿Cómo es el territorio donde vivimos?

1. La Tierra y su representación



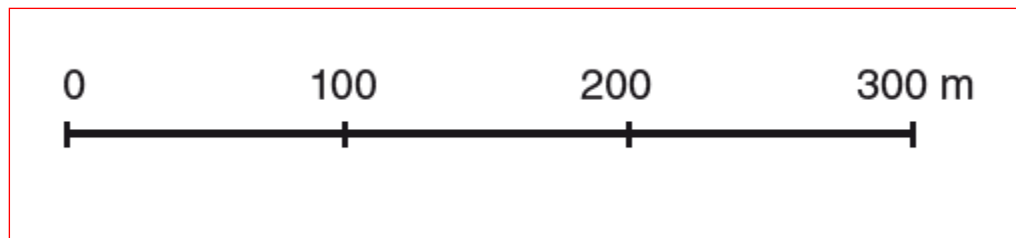
1

¿Cómo es el territorio donde vivimos?

2. Localización, escaña y proximidad espacial

El mapa es una **representación a escala**, en una **superficie plana**, de una parte o de la totalidad de la superficie terrestre.

Escala gráfica



Escala numérica

$$1: 50\ 000; \quad 1/50\ 000; \quad \frac{1}{50000}$$

3. Los tipos de mapas



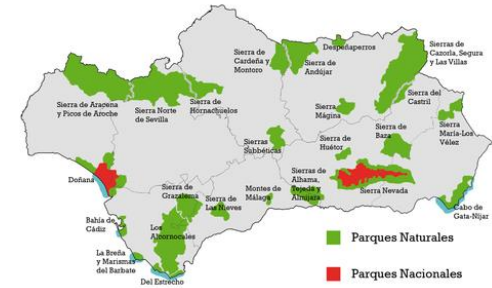
Tipos de mapas



Físicos



Políticos



Temáticos

Cartografía digital

Datos

Software

SIG

Hardware

Equipo

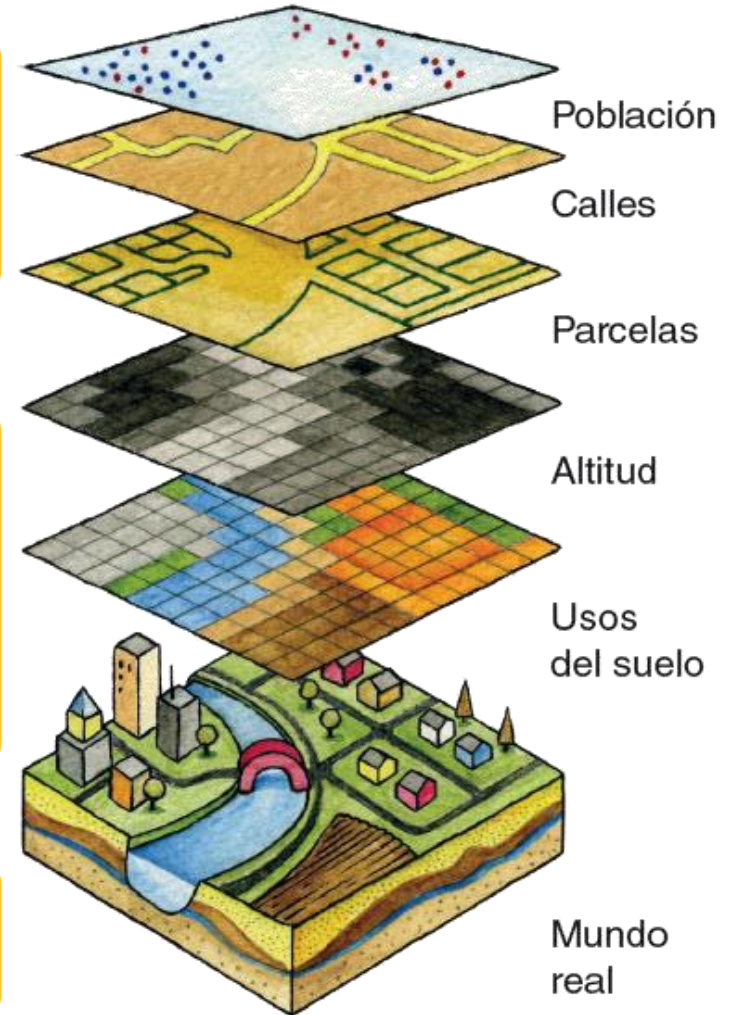
4. Las tecnologías de la información geográfica

Los Sistemas de Información Geográfica almacenan los datos en capas y visualizan la información en mapas

Los satélites obtienen información de:

- usos del suelo
- bosques
- construcciones
- forma de las parcelas...

Importante herramienta para la cooperación al desarrollo



¿Cómo es el territorio donde vivimos?

5. La organización territorial de España



Estatuto de Autonomía de Andalucía

- Norma básica de la comunidad
- Promueve la libertad y la igualdad efectivas
- Facilita la participación de los andaluces
- Efectiva igualdad del hombre y de la mujer andaluces



1. Las lenguas de España

Lenguas
romances

- Castellano
- Catalán
- Gallego

Lengua
prerromana

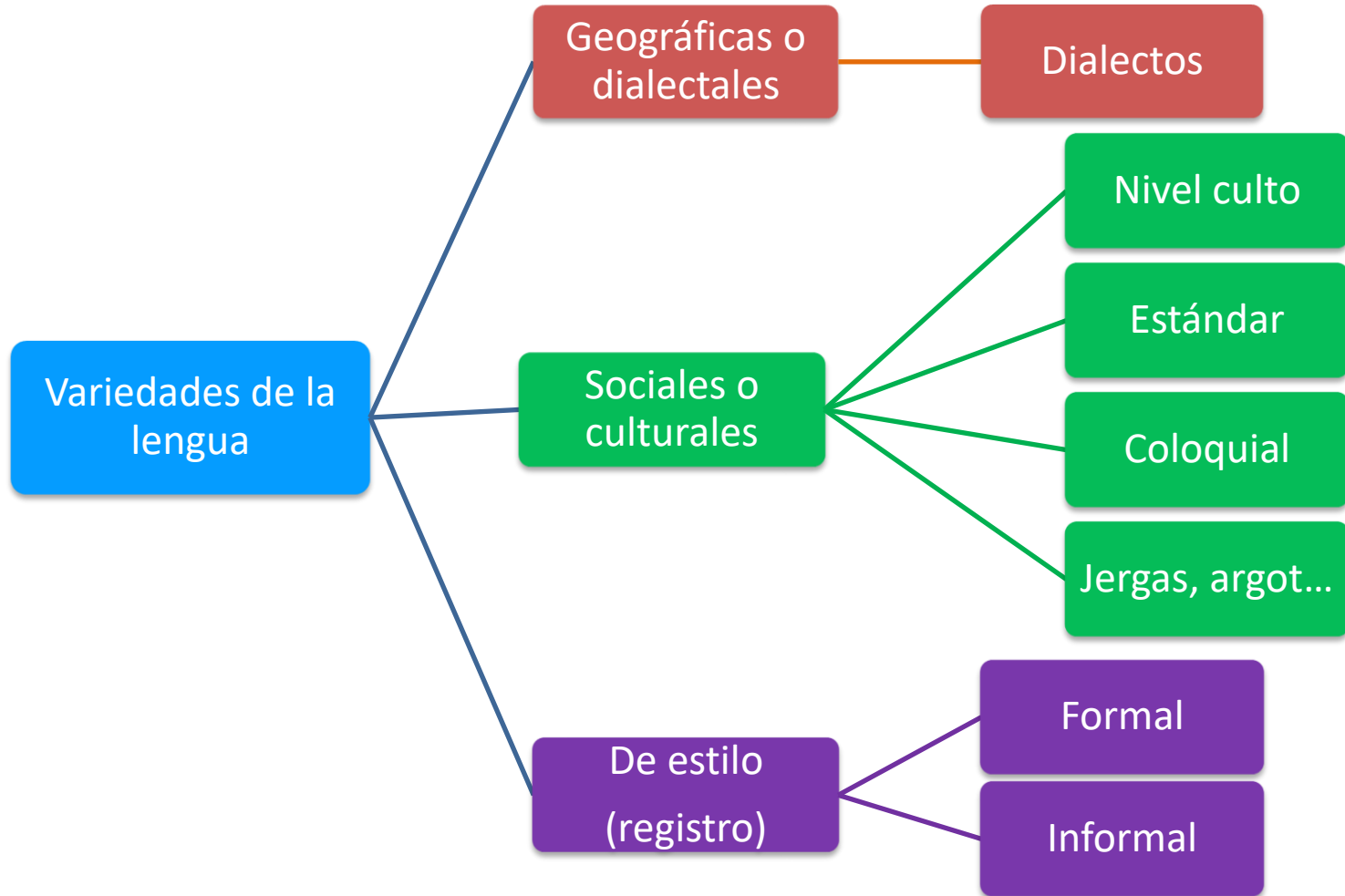
- Euskera



1

Reflexiono sobre la lengua

2. Variedades de la lengua

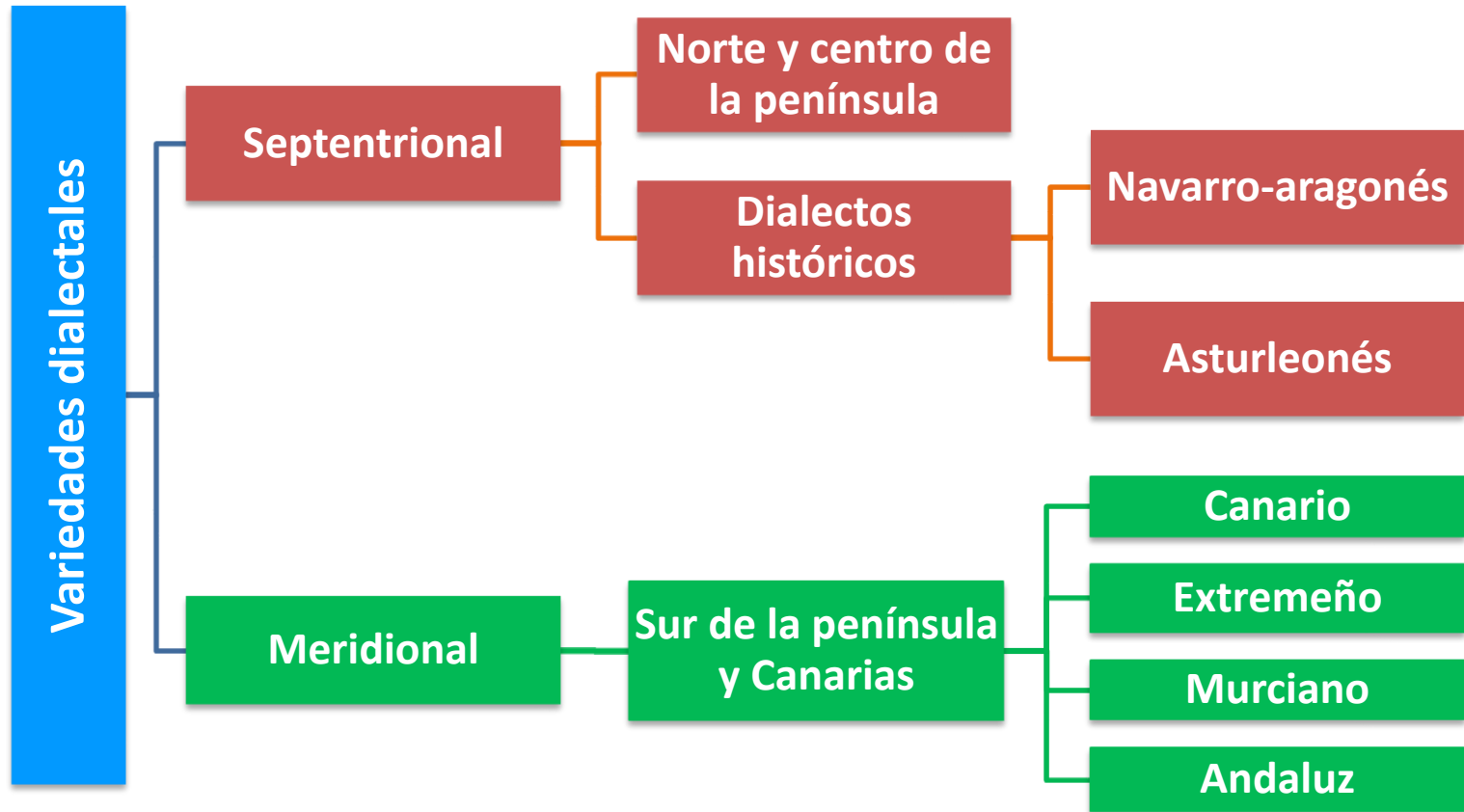


1

Reflexiono sobre la lengua

3. Lenguas y variedades del castellano





1

Reflexiono sobre la lengua

5. El español en América



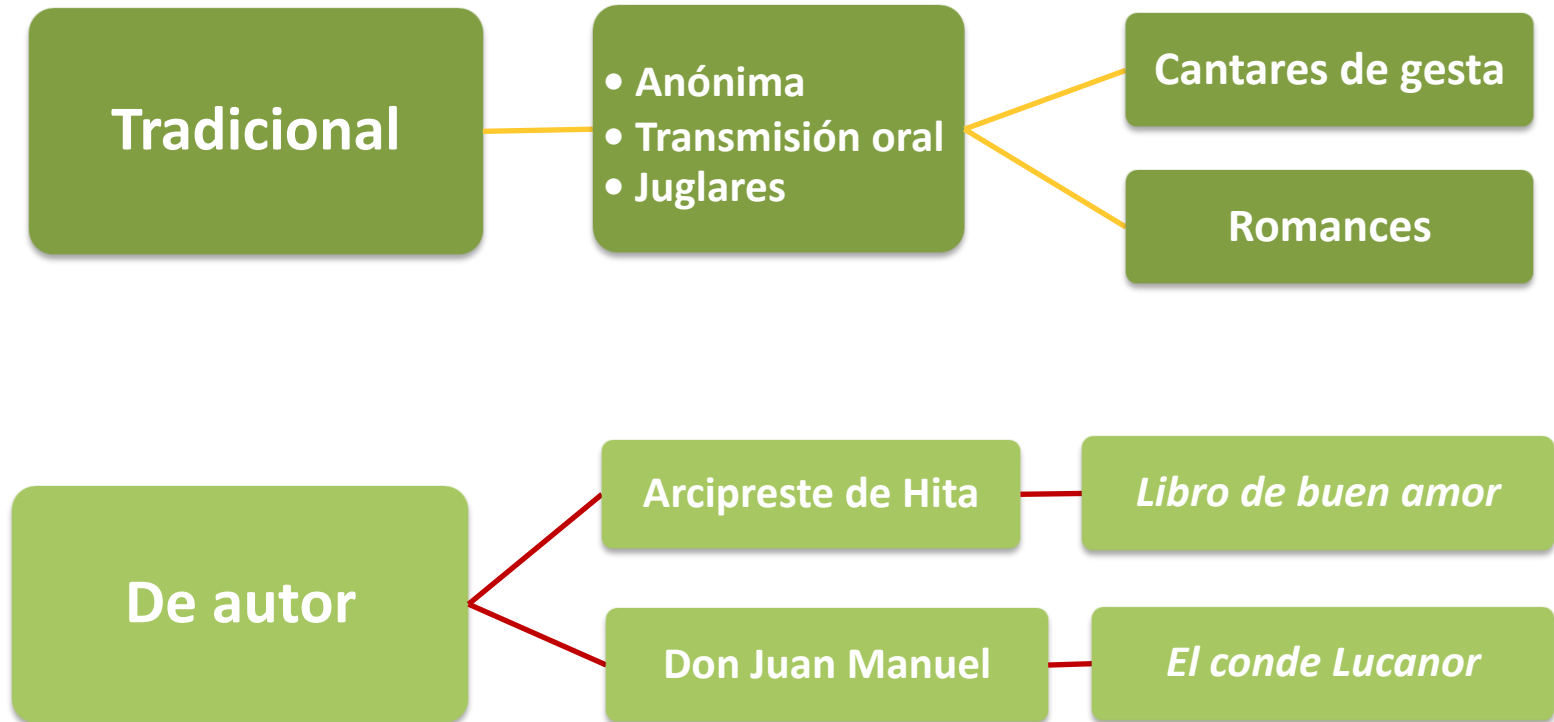
Lengua oficial de 18 repúblicas iberoamericanas.

Convive con el inglés en algunos estados de EE. UU., en Puerto Rico y en algunas islas de las Antillas.

Convive con lenguas indígenas.



La época de castillos y estamentos: la Edad Media
Siglos v d. C. – xv d. C.





- Obra anónima, escrita entre los siglos XII y XIII.
- Narra el ascenso del Cid gracias a sus hazañas.
- Dividido en tres partes.

Primer cantar El destierro

- Rodrigo Díaz de Vivar, el Cid, tras ser acusado falsamente de haber robado, es desterrado de Castilla por el rey Alfonso VI.
- El Cid lucha contra los musulmanes y triunfa en varias batallas. Para obtener el perdón real, envía siempre una parte del botín al rey.

Segundo cantar Bodas de las hijas del Cid

- El Cid conquista Valencia y obtiene el perdón del rey.
- Casa a sus hijas, doña Elvira y doña Sol con los infantes de Carrión.

Tercer cantar La afrenta de Corpes

- Los guerreros del Cid se burlan de la cobardía de los infantes. Ofendidos, maltratan y abandonan a sus esposas.
- El Cid se enfrenta a ellos y los vence; las hijas se casan con los herederos de Navarra y Aragón.

